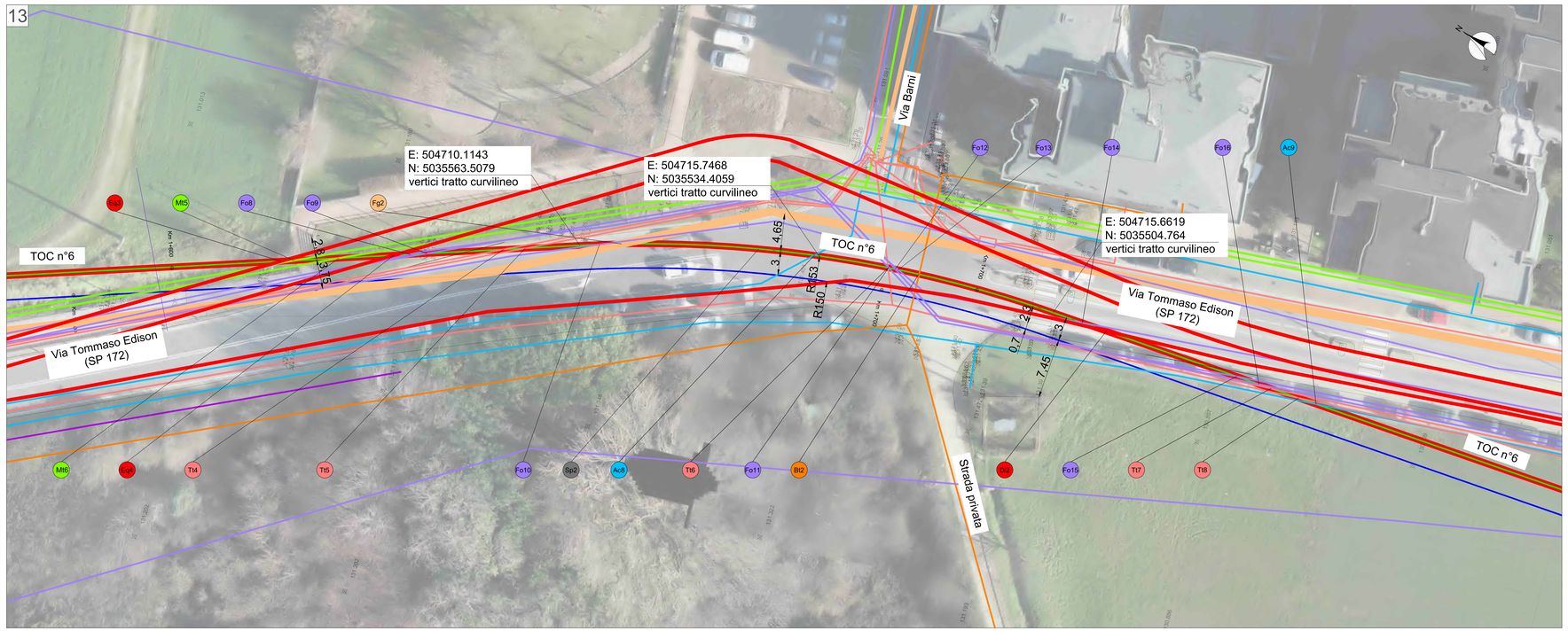

PLANIMETRIA FOGLIO 10 - SCALA 1:200

POSA IN TRINCEA A TRIFOGLIO CHIUSO
TERRENO AGRICOLO/PRATO

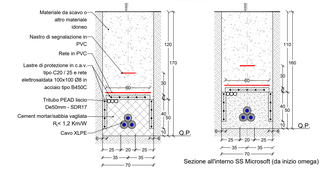

Sezione all'interno SS Microsoft (da inizio omega)

POSA IN TUBIERA
TERRENO AGRICOLO/PRATO

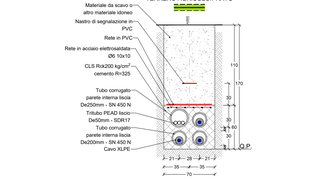

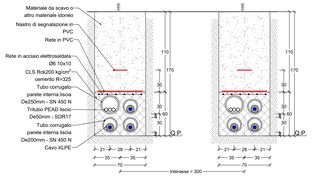

POSA IN CUNICOLO IN C.A.V.
SE BAGGIO



POSA IN T.O.C.
TRIVELLAZIONE ORIZZONTALE CONTROLLATA

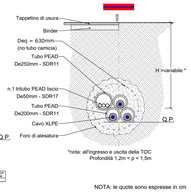

*nota: all'ingresso e uscita della TOC
Profondità 1.2m < p < 1.5m

LIVELLI DI PROGETTO	DESCRIZIONE	MINIMALE (Rh_M_CM)	MEDIANA (Rh_M_CM)	MASSIMO (Rh_M_CM)
ENT-CONST	PROGE X MARGLIA	145	145	145.0001

NOTA: le quote sono espresse in cm

LEGENDA PICCHETTI	
Fg2	Interferenza condotta fognaria
Ac9	Interferenza condotta acqua potabile
Mt7	Interferenza cavi elettrici media tensione
Bt7	Interferenza cavi elettrici bassa tensione
Mt8	Interferenza metanodotto media pressione
Bt8	Interferenza metanodotto bassa pressione
Fo7	Interferenza cavi fibra ottica
Tlt7	Interferenza cavi telefonici
AT7	Interferenza cavi alta tensione (Vantage)
AT8	Interferenza cavi altantensione (Data 4 Italy)
AT9	Interferenza cavi alta tensione (Equinix)
Ot7	Interferenza oleodotto
Sp2	Strada Provinciale

LEGENDA SIMBOLI	
	CADITOIA
	POZZETTO GHISA
	POZZETTO
	LAMPIONE
	TOMBINO
	LIMITE ASFALTO
	PISTA CICLABILE
	CANALETTA
	SEGNALETICA STRADALE
+x.xx	Progressiva tracciato (metri)
BG- x.x	Codice Buca Giunti

LEGENDA DEI TIPICI DI POSA	
	Posa in trincea a trifoglio chiuso
	Posa in tubiera
	Posa in cunicolo in C.A.V.
	Posa in T.O.C.
	Buca Giunti standard
	Pozzetti in c.a. con chiusino in ghisa D400 per carichi pesanti: n.1 pozzetto dimensioni interne 1100x1000xprof. 700, per sezionamento guaine n.1 pozzetto dimensioni interne 1000x1000xprof. 700, per giunto F.O.

LEGENDA SOTTOSERVIZI ESISTENTI

Condotta fognaria	Cavi elettrici BT	Cavi telefonici
Condotta acqua potabile	Metanodotto MP	Cavi elettrici
Cavi elettrici AT	Metanodotto BP	Oleodotto
Cavi elettrici MT	Fibra ottica	

Posizione planimetrica e profondità dei sottoservizi sono state fornite dagli Enti gestori dei servizi stessi. Esse hanno valore altamente indicativo, in quanto riferite alla scala urbana. Inoltre, Si sottolinea che i capisaldi ed i livelli Stradali possono avere subito variazioni nel corso del tempo. Sarà cura delle imprese esecutrici degli scavi richiedere quindi l'assistenza dei tecnici degli Enti gestori e di procedere sempre previa esecuzione di opportuni saggi, oltre che con la dovuta cura, al fine di evitare incidenti ed interruzioni di servizio non imputabili ai progettisti.
La quota di riferimento dei sottoservizi elettrici varia tra -0,6 e -1,20 metri. La quota di riferimento dei sottoservizi relativi alle fibre ottiche varia tra -0,40 / -1,20 metri. La quota di riferimento dei sottoservizi idrici varia tra -0,6 e -2,00 metri.
In fase progettuale la soluzione adottata è sempre quella di sottopassare tali servizi. In fase esecutiva, qualora la profondità minima di ricoprimento venisse rispettata, si procederà col sovrapassaggio dei servizi a profondità standard.

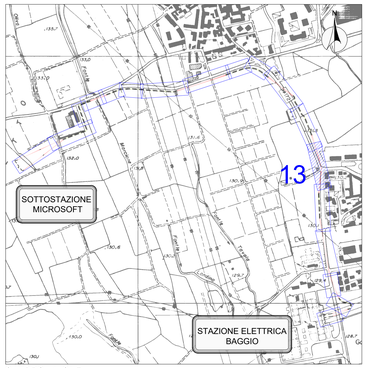

QUADRO UNIONE

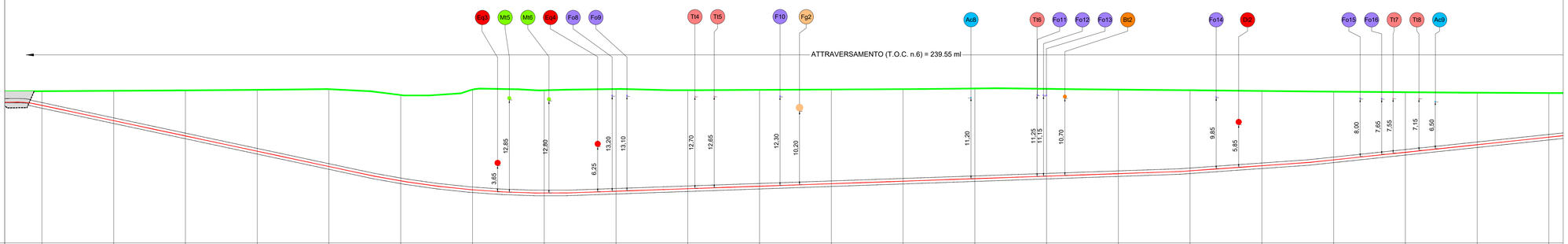

N° SEZIONI	156	157	158	159	160	161	162	163	164	165	166	167	168	169	170	171	172	173	174	175	176	177
DISTANZE PROGRESSIVE	1550.00	1560.00	1570.00	1580.00	1590.00	1600.00	1610.00	1620.00	1630.00	1640.00	1650.00	1660.00	1670.00	1680.00	1690.00	1700.00	1710.00	1720.00	1730.00	1740.00	1750.00	1760.00
DISTANZE PARZIALI	.00	10.00	10.00	10.00	10.00	10.00	10.00	10.00	10.00	10.00	10.00	10.00	10.00	10.00	10.00	10.00	10.00	10.00	10.00	10.00	10.00	10.00
QUOTE TERRENO (come da rilievo)	131.15	131.21	131.27	131.35	131.45	131.40	131.08	131.16	131.46	131.29	131.34	131.39	131.44	131.54	131.47	131.37	131.27	131.17	131.08	131.00	130.94	130.89
QUOTE PROGETTO	129.02	126.89	124.77	122.64	120.52	118.55	117.39	116.99	117.26	117.61	117.96	118.31	118.66	119.01	119.36	119.71	120.13	120.83	121.68	122.73	123.78	124.83
ETTOMETRICHE	PK 1+600															PK 1+700						
TIPOLOGIA DI TERRENO	to	Prato				Prato			Prato	strada asfaltata				strada asfaltata				strada asfaltata	Prato			Prato
NOME STRADA										Via Tommaso Edison				Via Tommaso Edison				Via Tommaso Edison				
TIPOLOGIA DI POSA	n	Posa a trifoglio chiuso	Posa in T.O.C.				Posa in T.O.C.					Posa in T.O.C.				Posa in T.O.C.						Posa in T.O.C.

CEBAT S.p.A.
Via Angelo Bartli, 26-28
00138 Roma
P.Iva e C.F. 15324221009

Rev.	Data	Descrizione della revisione	ELABORATO	VERIFICATO	APPROVATO
C	24/05/2024	Final IFC	ECOPLAN	IC	MC
B	26/04/2024	IFC	ECOPLAN	IC	MC
A	29/03/2024	Issue for 90% design review	ECOPLAN	IC	MC

Consulente: ECOPLAN

Rev.	Data	Descrizione della revisione
C	24/05/2024	Final IFC
B	26/04/2024	IFC
A	29/03/2024	Issue for 90% design review

Committente: Microsoft

Impianto: Linee AT in cavo interrato nel Comune di Settimo Milanese
Collegamento Sottostazione Microsoft - Stazione Elettrica Baggio

Tensione (kV): 132

Committente: CEBAT

Sottotitolo: PLANIMETRIA TECNICA DI DETTAGLIO CON PROFILO LONGITUDINALE - LINEA 1

Scale: 1:200

Ricavato dal doc.:

Files: HVAC_MI3_ESE_PRO_07_C.DWG
Formato: 1399X841
Fogli: 10 di 28

Identificativo documento: HVAC_MI3_ESE_PRO_07_C

CEBAT ha riserva a termini di legge la proprietà di questo documento, con divieto di riprodurlo, di consegnarlo o di renderlo comunque noto a Terzi senza preventiva autorizzazione.

Identificativi doc. esterno: -